


Фигурант федерального государственного бюджетного учреждения "Федеральная кадастровая палата Федеральной службы государственной регистрации, кадастра и картографии" по Красноярскому краю
(полное наименование органа кадастрового учета)

КП.1

"09" июля 2015 г. № 24/15-482697

КАДАСТРОВЫЙ ПАСПОРТ ЗЕМЕЛЬНОГО УЧАСТКА

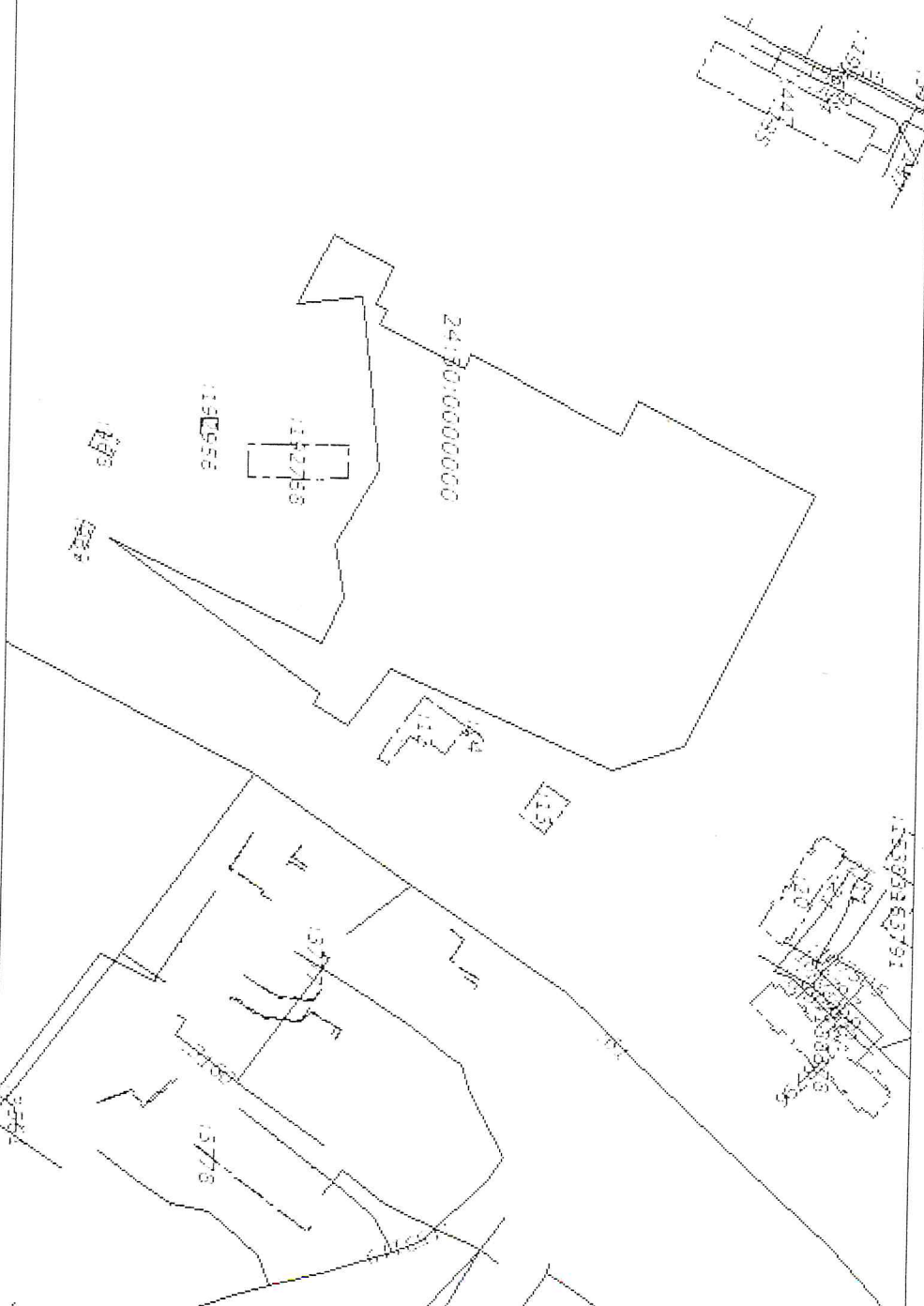
1	Кадастровый номер:	24:50:0000000:193108	2	Лист № 1	3	Всего листов: 2
4	Номер кадастрового квартала:	24:50:0000000				
5	Пределы/лице номера:	24:50:0000000:189365	6	Дата внесения номера в государственный кадастр недвижимости: 09.07.2015		
7	—					
8	Кадастровые номера объектов капитального строительства: —					
9	Адрес (описание местоположения): Красноярский край, г. Красноярск, пр-т 60 лет образования СССР					
10	Категория земель: Земли населенных пунктов					
11	Разрешенное использование: размещение многоквартирных жилых домов этажность от десяти этажей					
12	Площадь: 33963±/65 кв. м					
13	Кадастровая стоимость: 120684803,46 руб.					
14	Сведения о правах: —					
15	Особые отметки: —					
16	Сведения о природных объектах: —					
17	Дополнительные сведения:					
	17.1	Кадастровые номера участков, образующих земельный участок: 24:50:0400397:485, 24:50:0400398:1177, 24:50:0000000:193107				
	17.2	Кадастровый номер преобразованного участка: —				
	17.3	Кадастровые номера участков, подлежащих снятию или снятых с кадастрового учета: 24:50:0000000:189365				
	17.4	Кадастровые номера участков, образованных из земельного участка: —				
18	Характер сведений государственного кадастра недвижимости (статус записи о земельном участке): Сведения об объекте недвижимости имеют статус временные. Дата истечения временного характера сведений - 10.07.2020.					
19	Сведения о кадастровых инженерах: Яковлев Артем Юрьевич, 24-10-144, ООО "Горизонт", 07.07.2015 г.					


Инженер I категории отделе по г. Красноярску (полное наименование должности)		Е. А. Портова (инициалы, фамилия)
	М.П.	

"09" июля 2015 г. № 24/15-482697

КАДАСТРОВЫЙ ПАСПОРТ ЗЕМЕЛЬНОГО УЧАСТКА

КП.2

1	Кадастровый номер: 24:50:0000000:193108	2	Лист № 2	3	Всего листов: 2
4	План (чиртек, схема) земельного участка				
					
5	Масштаб 1:3500	Условные знаки: —			

Инженер I категории отдела по г. Красноярску (полное наименование должности)		Е. А. Портинова (инициалы, фамилия)
М.П.		